FICHE DESCRIPTIVE - RESEAU GPS
Grèce

ordre 1

CK00	Kastraki	0301-0

WGS84

37° 53' 15" N 22° 51' 28" E 386 m

Carte: Korinthos 1/50.000

Point	Azimut et distance		Type de repère	Observations	
0301-0	N	m			OK visite
0301-1	N 142	5.87 m	Repere	Auxiliaire 1	OK le 03 Octob
0301-2	N 252	4.93 m	Repere	Auxiliaire 2	OK 2005
0301-3	N 46	4.77 m	Repere	Auxiliaire 3	OK Denis Dimitar

Accès:

Prendre la route d'Akrokorinthos. Quelques ~~centaines de~~ 200 m mètres avant le parking final, prendre un chemin à droite et se rapprocher du sommet rocheux secondaire (0.9 km). Laisser la voiture et aller à pied jusqu'au point situé sur des blocs bien visibles en contrebas de ce sommet (200 m). Prudence, vipères possible dans les blocs de rocher.

Carte Korinthos

Toutes les cartes

FICHE DESCRIPTIVE - RESEAU GOLFE DE CORINTHE

CK00	Kastraki	n°: 0301-0

37° 53' 15" N	22° 51' 28" E	386 m

Carte : CORINTHOS 1/50.000

Point	Azimut et distance		Type de repère	Observations
0301-0			RBGM dans roche	
0301-1	N 142	5.87 m	RBPM dans roche	
0301-2	N 258	4.93 m	RBPM dans roche	
0301-3	N 46	4.77 m	RBPM dans roche	
0392-0			pilier Δ575 [91]	
0390-0			pilier Δ78 [112]	

Accès: Prendre la route d'Akrokorinthos. Quelques centaines de mètres avant le parking final, prendre un chemin à droite et se rapprocher du sommet rocheux secondaire (0.9 km). Laisser la voiture et aller à pied jusqu'au point situé sur des blocs bien visibles en contrebas de ce sommet (200 m).

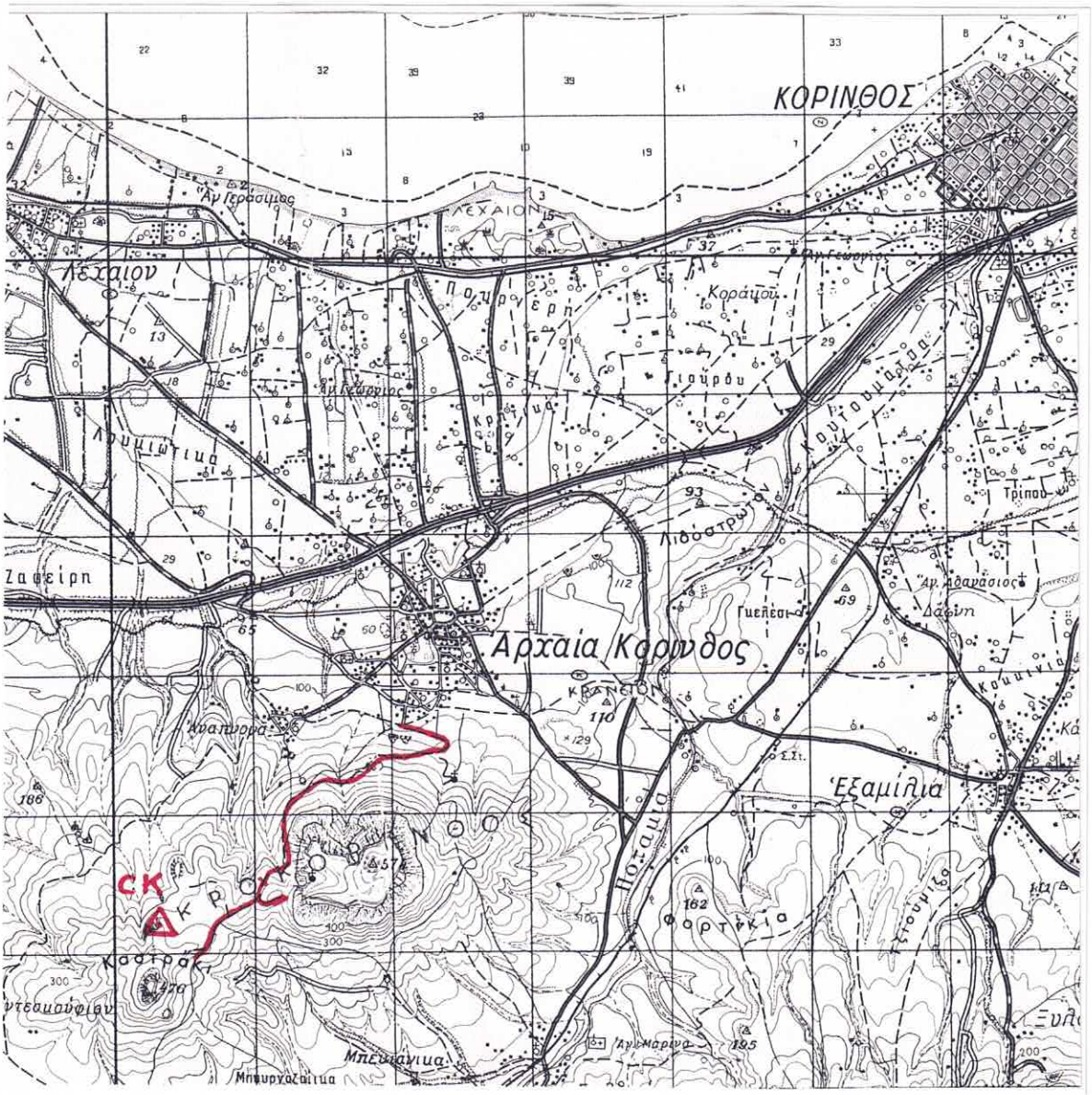

Fiches de terrain

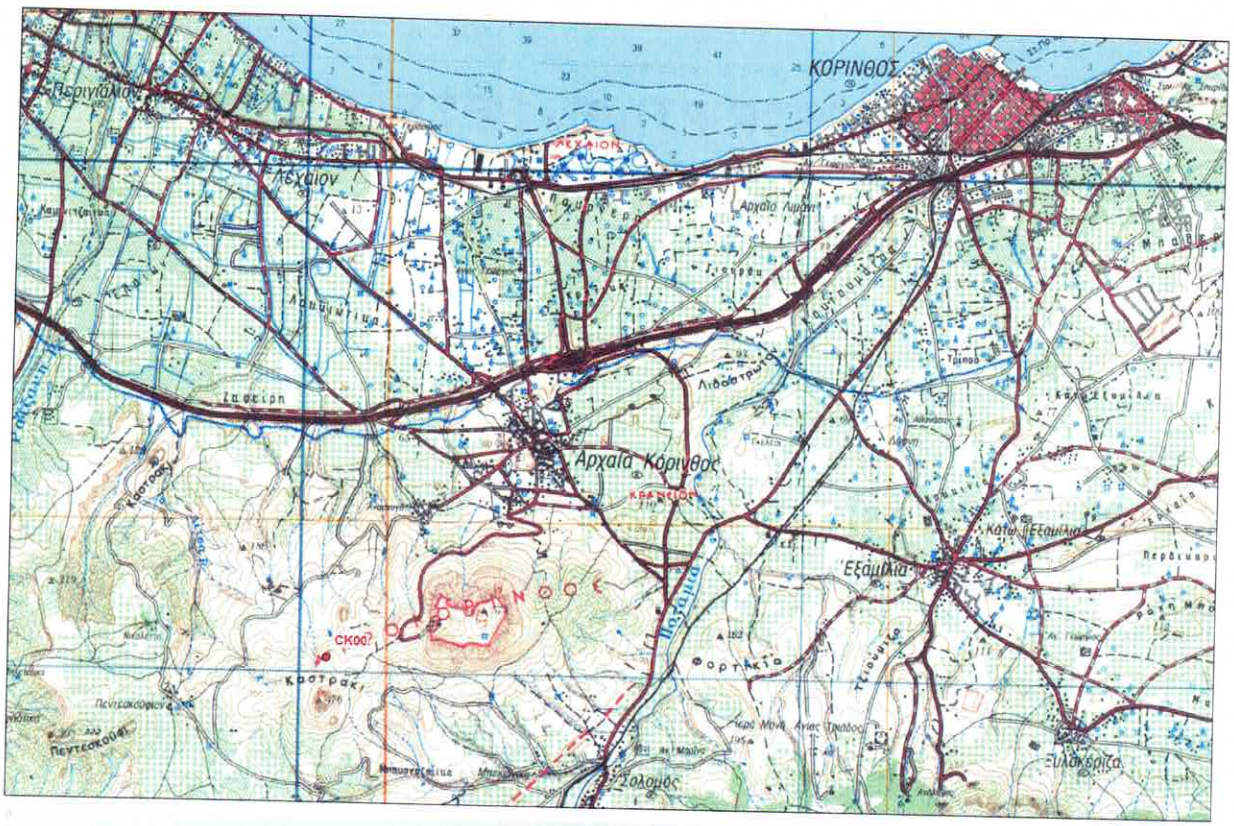




Vu d. CK


0

CK

Vu d. CK